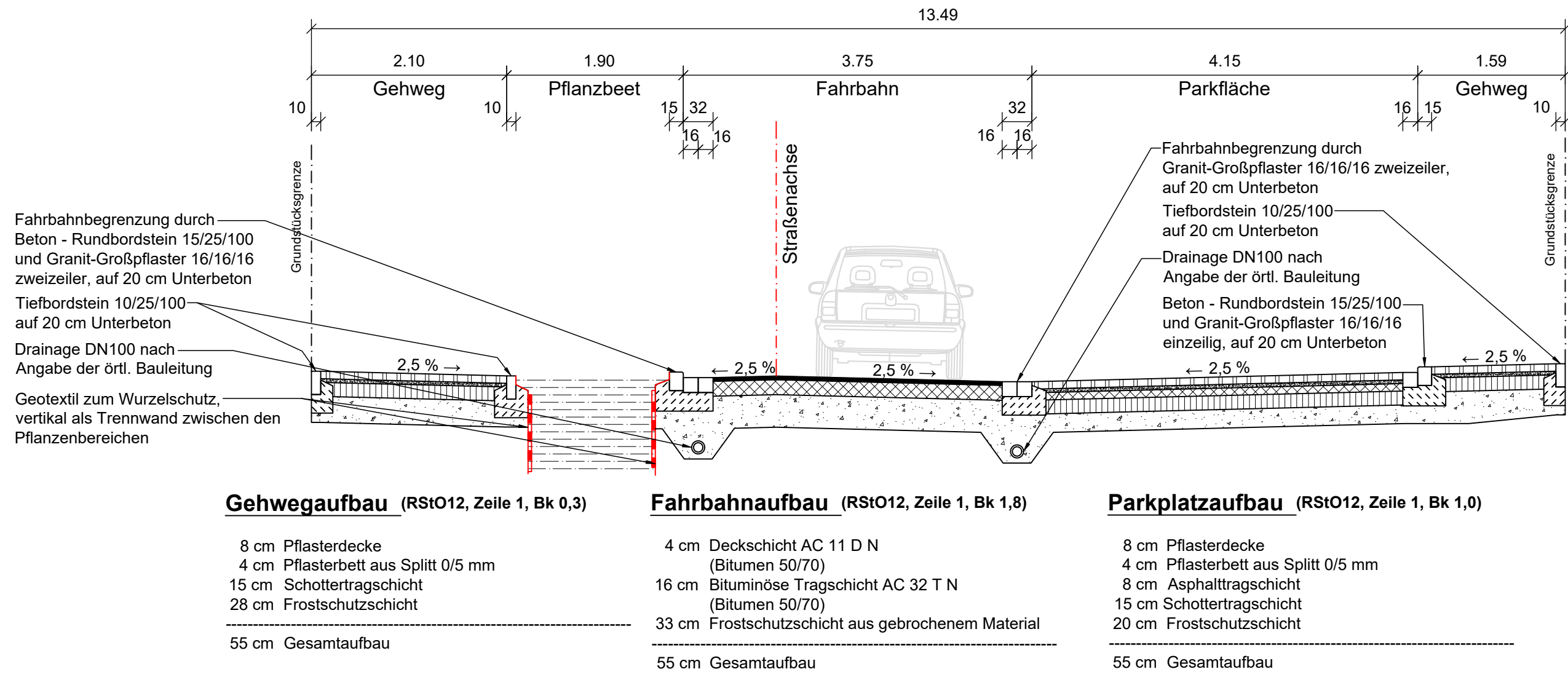


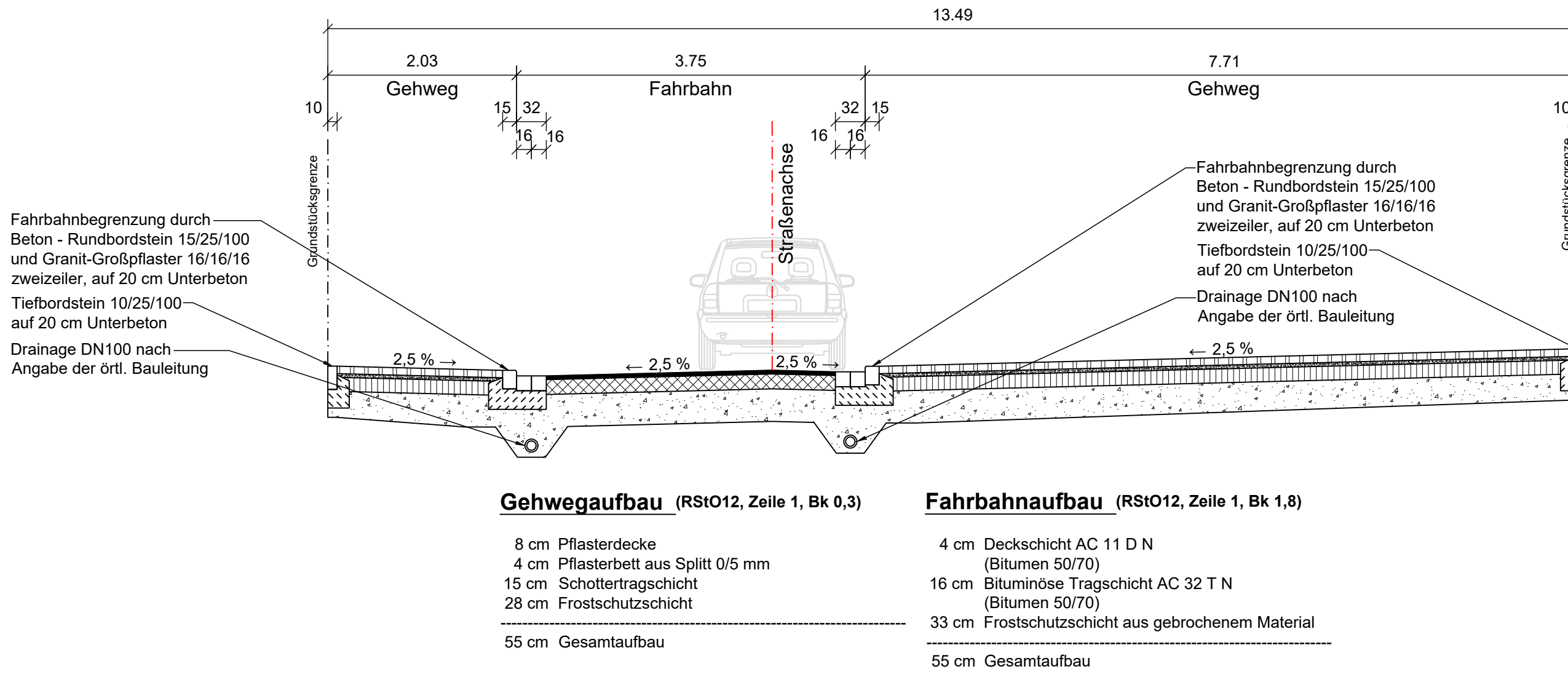
Regelquerschnitt A

Kastanienallee - Planstraße A - Station 0+047.000



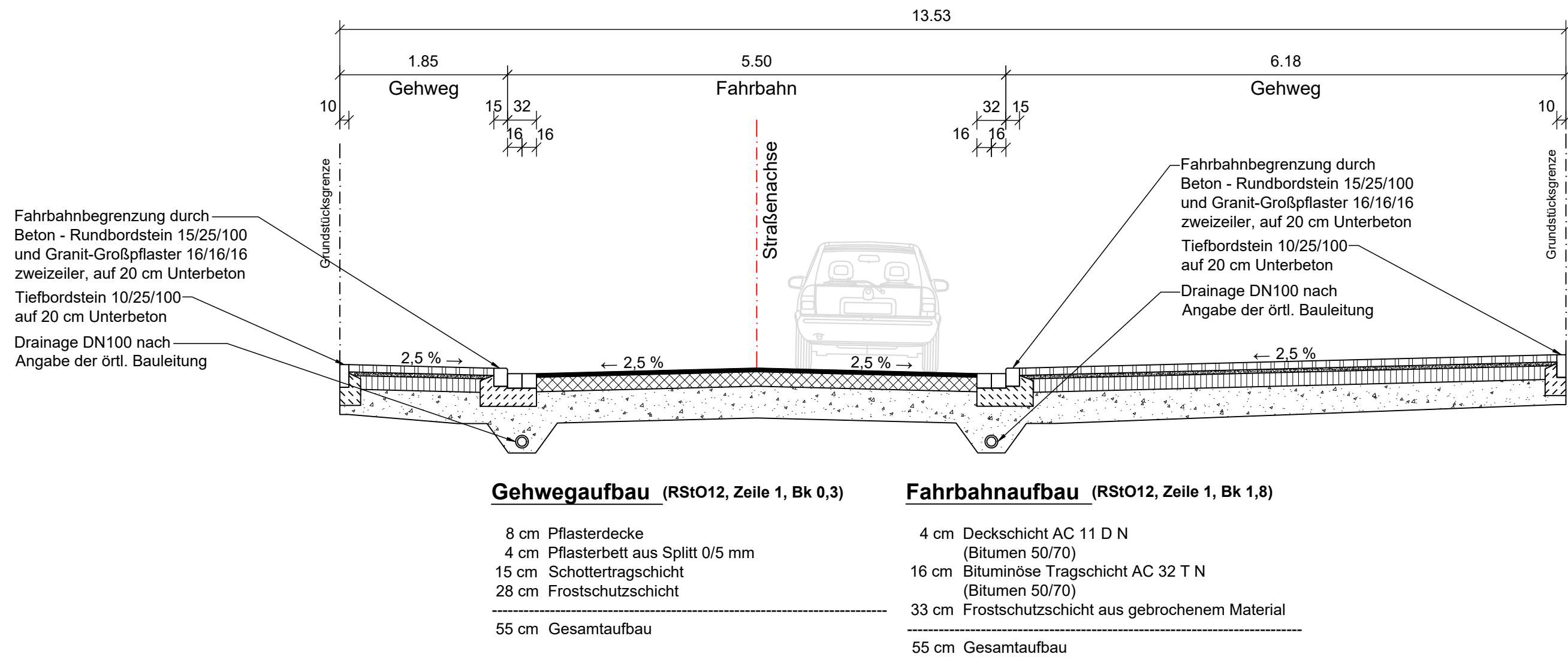
Regelquerschnitt B

Kastanienallee - Planstraße A - Station 0+107.000



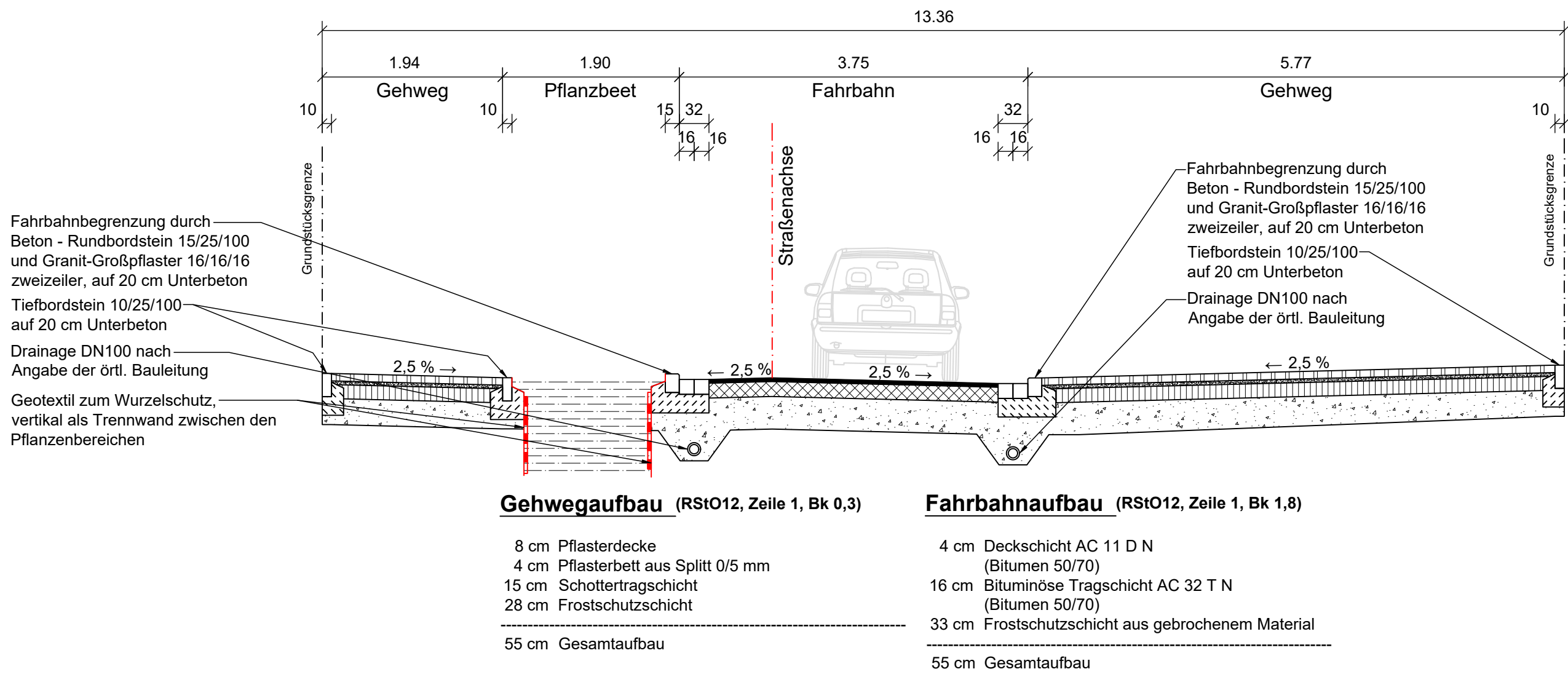
Regelquerschnitt C

Kastanienallee - Planstraße A - Station 0+110.000



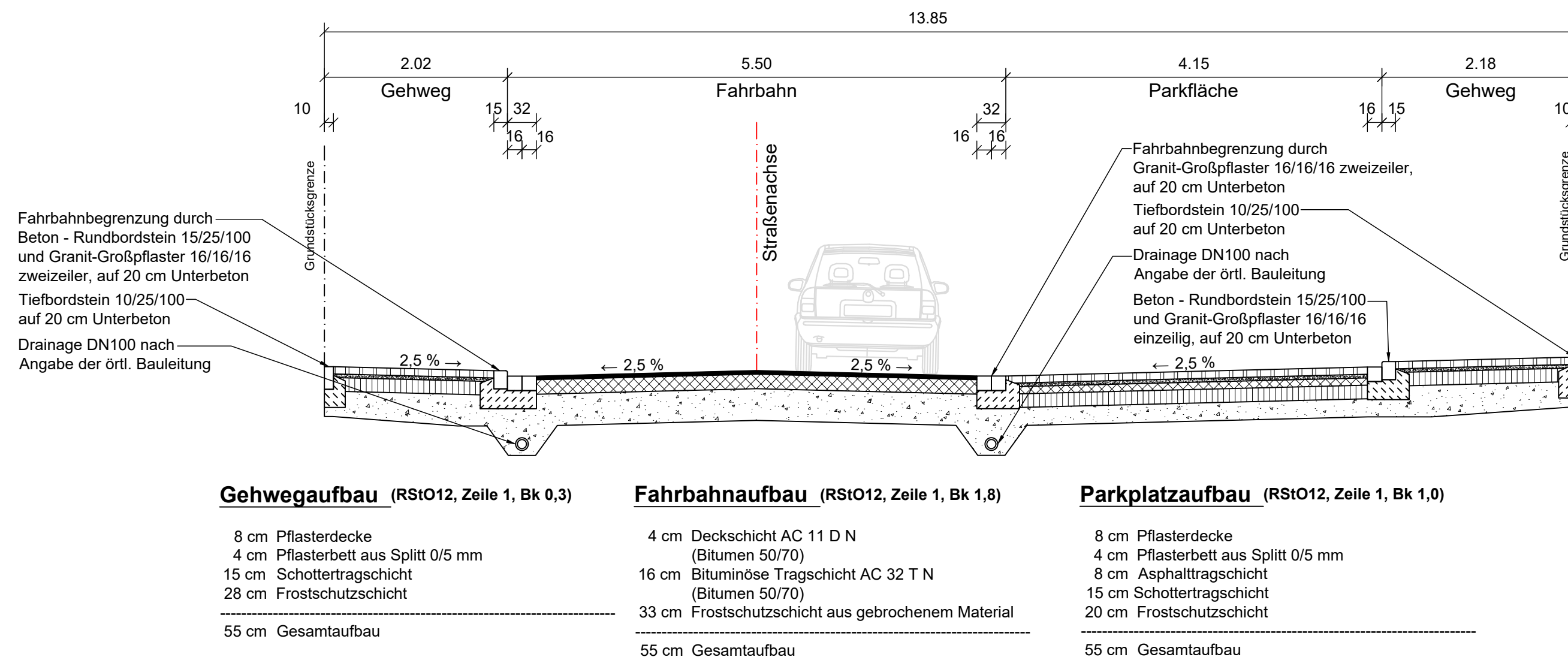
Regelquerschnitt D

Kastanienallee - Planstraße A - Station 0+246.000



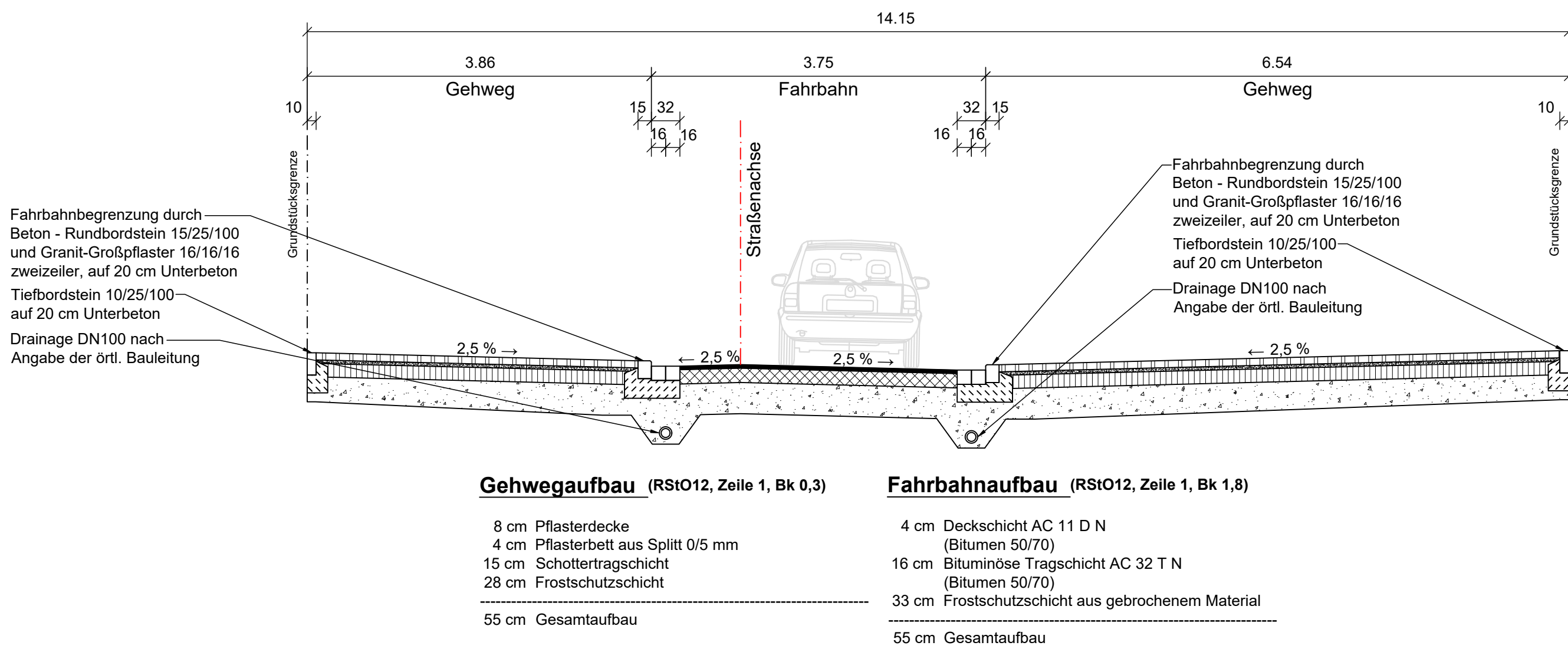
Regelquerschnitt E

Kastanienallee - Planstraße A - Station 0+284.000



Regelquerschnitt F

Kastanienallee - Planstraße A - Station 0+351.000




Studie

Unternehmen: Erstellung einer Machbarkeitsstudie zur Sanierung der Kastanienallee in der Ortsgemeinde Siershahn

Planart: Regelquerschnitt Variante 3 - Planung Verkehrsanlagen

Anlage: 4.4.3	Maßstab: 1: 50	Datum: Oktober 2024	entworfen: <input type="text"/>
			gezeichnet: <input type="text"/>
			geprüft: <input type="text"/>



Ortsgemeinde Siershahn

Stetzelmannstr. 10-12

56427 Siershahn

Tel.: 02623 - 951260

Fax: 02623 - 951261

info@siershahn.de

Unterschrift (Auftraggeber)